



МИНИСТЕРСТВО НА
ОКОЛНАТА СРЕДА И ВОДИТЕ



БАСЕЙНОВА ДИРЕКЦИЯ "ЧЕРНОМОРСКИ РАЙОН"

ПЛАН ЗА УПРАВЛЕНИЕ НА РИСКА ОТ НАВОДНЕНИЯ на Черноморски район за басейново управление 2016-2021г.



Мярка PRE19-REAC20

Популяризиране използването на застрахователни имуществени продукти
в застрашените от наводнения райони

РАЙОНИ СЪС ЗНАЧИТЕЛЕН ПОТЕНЦИАЛЕН РИСК ОТ НАВОДНЕНИЯ В ЧЕРНОМОРСКИЯ РАЙОН НА УПРАВЛЕНИЕ НА ВОДИТЕ

Басейнова дирекция „Черноморски район“ изготви План за управление на риска от наводнения за периода 2016-2021 г., съгласно Директива 2007/60/ЕС относно оценката и управлението на риска от наводнения, транспонирана в Глава Девета „Защита от вредното въздействие на водите“ на Закона за водите. Целта му е да създаде условия за намаляване неблагоприятното въздействие върху човешкото здраве, околната среда, културното наследство и стопанската дейност за определените райони със значителен потенциален риск от наводнения за територията на Черноморски район.

Той съдържа основните изводи и заключения от предварителната оценка на риска от наводнения, определените райони със значителен потенциален риск от наводнения, картите на за-

плахата и на риска от наводнения, определените приоритети и цели за управление на риска от наводнения и Програмата от мерки за всеки район. В нея са предвидени, както конкретни инженерни мерки за превенция и защита от наводнения, така и мерки за повишаване на общественото съзнание, създаване на механизъм за координация на действията при възникване на риск от наводнения и популяризиране използването на застрахователни имуществени продукти в застрашените от наводнения райони и др.

Планът с изготвените оценки и анализи, карти на заплахата и риска, програмата от мерки е публикувана на интернет страницата на басейнова дирекция в раздел „ПУРН“ (www.bsbd.org).

РАЙОН СЪС ЗНАЧИТЕЛЕН ПОТЕНЦИАЛЕН РИСК ОТ НАВОДНЕНИЯ С КОД И НАИМЕНОВАНИЕ BG2_APSFR_PR_05 „МАДАРА – МАДАРА“

Районът попада в речен басейн Река Провадийска и е определен във висока степен на риск. Той обхваща река Мадара и приток, населеното място с.Мадара, част от общините Каспичан и Шумен, област Шумен. Реките са с естествено русло, обрасло с храсти и дървета.

Разгледани са сценарии на наводнения с периоди на повтаряемост 20 г. (висока вероятност за настъпване), 100 г. (средна вероятност), 1000 г. (ниска вероятност) и екстрем сценарий на наводнение при разрушаване на язовир „Кюлевча“.

Моделирането на потенциалната заплаха от наводнение показва, че особено уязвимо населено място е с. Мадара.

За минимизиране на риска от наводнение за районът са планирани следните мерки:

Мярка PRE16-REAC17 Почистване на речни участъци и дерета за осигуряване претинаване на висока вълна - почистване от участък от р. Мадарска с дължина 3000 m от с.Мадара до начало корекция (вливане в р. Провадийска) при установяване на влошена проводимост с отговорен за изпълнение на мярката Областния управител.

Мярка PRE50-PR035-REAC123 Реконструкция и поддържане на корекциите с отговорен за изпълнение на мярката собствениците/кмета на общината.

Мярка PRE27-REAC28 Почистване и стопанисване на речните легла в границите на урбанизирана територия с отговорен за изпълнение на мярката собствениците/кмета на общината.

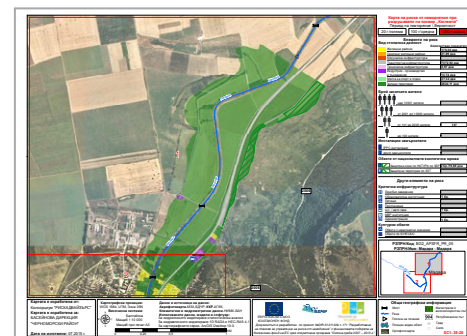
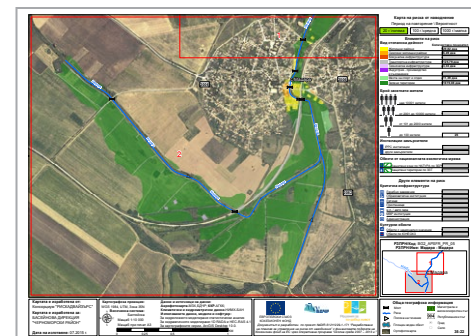
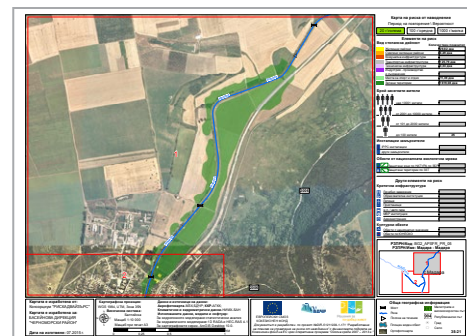
Картите на заплахата и риска от наводнения и интерактивна карта на РЗПРН в Черноморски басейнов район са публикувани на интернет страницата на БДЧР в раздел „ПУРН“, **Карти на заплахата и риска от наводнения“.**

В ПУРН е включена мярка за популяризиране и подпомагане използването на застрахователни имуществени продукти в застрашените от наводнения райони за осигуряване изпълнението на национални приоритети за опазване на човешкия живот и общественото здраве, по-висока степен на защита на критичната инфраструктура и бизнеса, подобряване на подготовеността и реакциите на населението с цели минимизиране броя на засегнатите и пострадали хора от наводнения, подобряване на защитата на обекти от

техническата инфраструктура, повишаване на подготовеността на населението за наводнения.

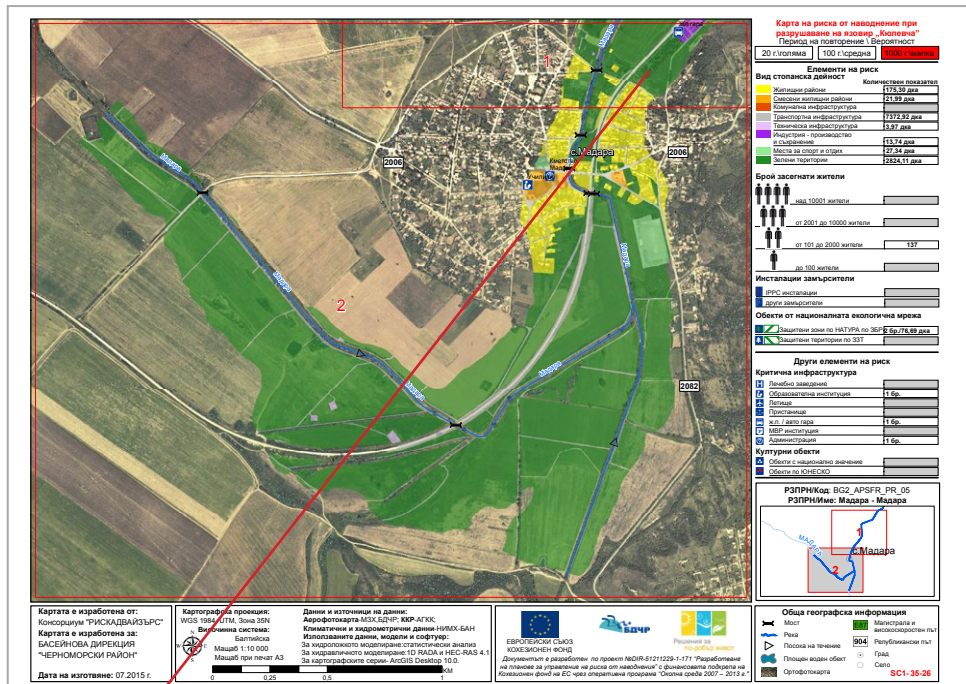
Застраховането се извършва на принципа на доброволност, съгласно Кодекса за застраховането. Повечето застрахователни дружества в страната осигуряват застрахователни полици при настъпване на природни бедствия, вкл. наводнения. Закупуването на застраховка срещу наводнения следва да осигури финансова защита за покриване на разходите, дължащи се на щети от наводнения.

За повече информация за предлаганите застрахователни продукти на пазара се обърнете към вашия брокер или застрахователните компании в района.



На официалната интернет страницата на Басейнова дирекция „Черноморски район“ в Раздел „ПУРН“ е публикувана информация:

- План за управление на риска от наводнения 2016-2021 г.;
- Попада ли Вашият имот в район със значителен потенциален риск от наводнения;
- Планирани конкретни мерки за всеки един от 45-те района, и за целия Черноморски район в приложение №18 „Програма от мерки за РЗПРН в ЧРБУ“;
- Данни за тинали наводнения.



Басейнова дирекция „Черноморски район“
гр. Варна, 9000, ул. “Александър Дякович” 33
тел.: 052/ 631 447; факс: 052/ 631 448
ел. поща: bdvarna@bsbd.org
www.bsbd.org