



РЕПУБЛИКА БЪЛГАРИЯ
Министерство на околната среда и водите
Басейнова дирекция "Черноморски район"



**Обществено обсъждане
на
Екологична оценка на проект на
План за управление на речните басейни в
Черноморски район за басейново управление на
водите 2016-2021 г.**

01.12.2016 г.,
гр.Варна



web: <http://www.bsbd.org/>

e-mail: bdvarna@bsbd.org



РЕПУБЛИКА БЪЛГАРИЯ
Министерство на околната среда и водите
Басейнова дирекция "Черноморски район"



Проект на План за управление на речните басейни в Черноморски район за басейново управление на водите 2016-2021 г.

01.12.2016 г.,
гр.Варна


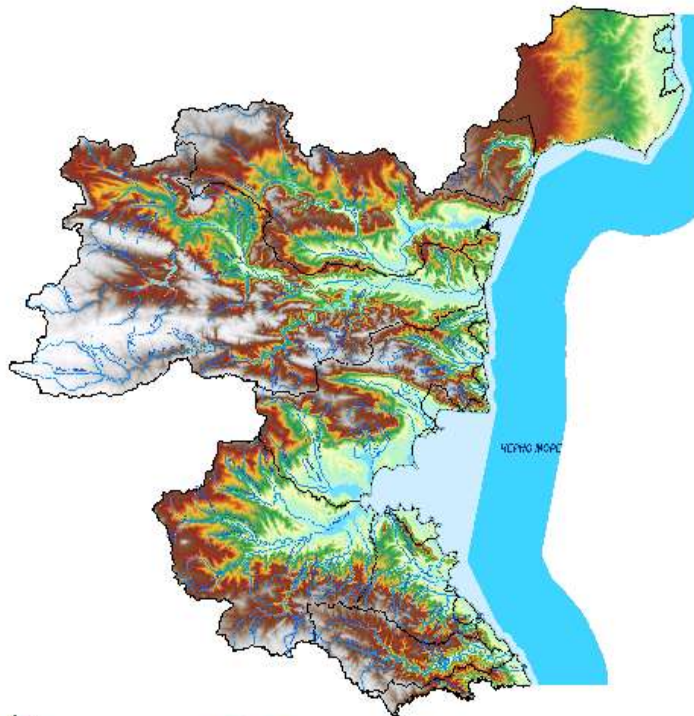


web: <http://www.bsbd.org/>

e-mail: bdvarna@bsbd.org

Територия

ЧЕРНОМОРСКИ РАЙОН ЗА БАСЕЙНОВО УПРАВЛЕНИЕ



ПЛОЩ:

16 567,93 км² (сухоземна територия)

6 358 км² (акватория)

население – 1 130 429 бр. (31.12.2012г.)

населени места – 627 бр.

общини – 47 бр.

области – 8 бр.

ПУРБ 2016-2021 г. – обща информация



Постигане на добро състояние на
повърхностните и подземни води !

Първият План за управление на речните басейни в Черноморски район беше утвърден през м.Март 2010 г. и обхваща периода до 2015г.

Съгласно изискванията на чл. 14 от Рамковата директива за водите и чл. 159, ал. 1 от Закона за водите, ПУРБ се преразглежда и актуализира на всеки шест години след първоначалното му публикуване.

ПУРБ 2016-2021 г. –основни етапи и структура

Актуализираният ПУРБ обхваща периода 2016г. - 2021г.




ПУРБ е структуриран в **12** раздела, като съдържанието на Плана е регламентирано в Закона за водите

Обществени консултации, ЕО и ОСВ на ПУРБ 2016-2021 г.

проектът на **План за управление на речните басейни в Черноморски район за басейново управление на водите (2016–2021г.)** е публикуван на обществеността за консултации и писмени становища на **01.12.2015г.** Срокът е удължен **до 01.12.2016г.**

http://www.bsbd.org/bg/index_bg_5493788.html

<http://www3.moew.government.bg/?show=top&cid=66&lang=bg>



Преглед и актуализация на характеристиките на водните тела в ЧБР

- Актуализация на границите на повърхностните и подземните водни тела по утвърден национален подход:



| Водни тела (ВТ) | проект ПУРБ (2016-2021г.) | ПУРБ – финал (2016-2021г.) |
|-----------------|------------------------------|-------------------------------|
| Повърхностни ВТ | 178 бр. | 205 бр. |
| Подземни ВТ | 40 бр. | 40 бр. |



Анализ на антропогенното въздействие върху състоянието на водите в ЧРБУВ

Установени категории натиск върху повърхностните и подземни води в ЧРБУ:

- Натиск от точкови източници на замърсяване
- Натиск от дифузни източници на замърсяване
- Черпене / отклоняване на оттока (водовземане)
- Хидроморфологичен натиск
- Натиск от климатични изменения
- Натиск с неизвестен характер



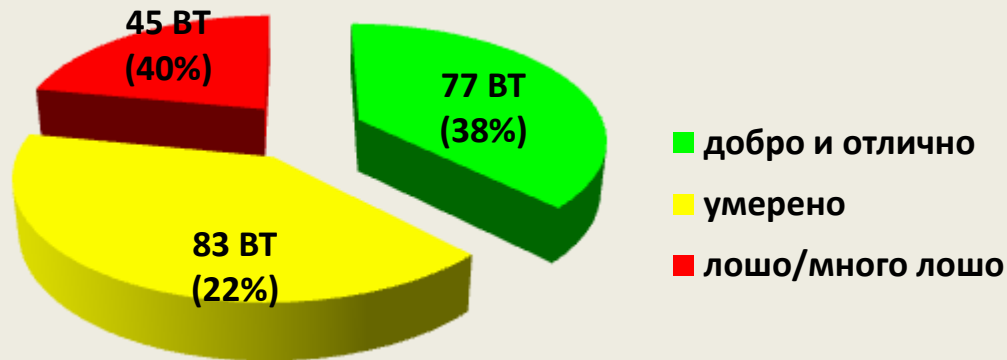
Актуализация на регистъра на зоните за защита на водите

- зони за защита, предназначени за ПБВ
- зони с води за къпане;
- нитратно уязвими зони и чувствителни зони;
- зони за опазване на стопански ценни видове риби и други водни организми;
- ЗТ и зони обявени за опазване на местообитания и биологични видове, в които поддържането или подобряването на състоянието на водите е важен фактор за тяхното опазване.



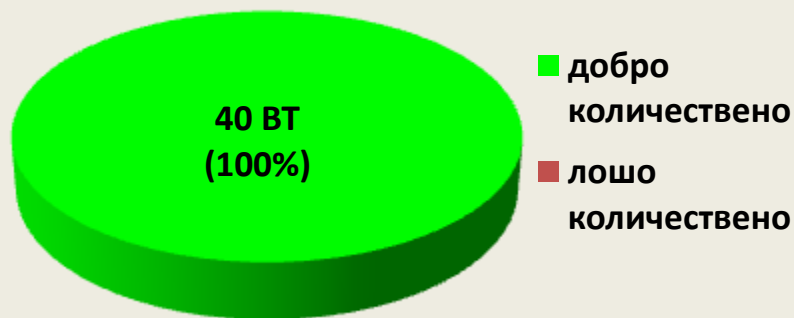
Мониторинг и оценка на състоянието

- Повърхностни води** - общо екологично състояние

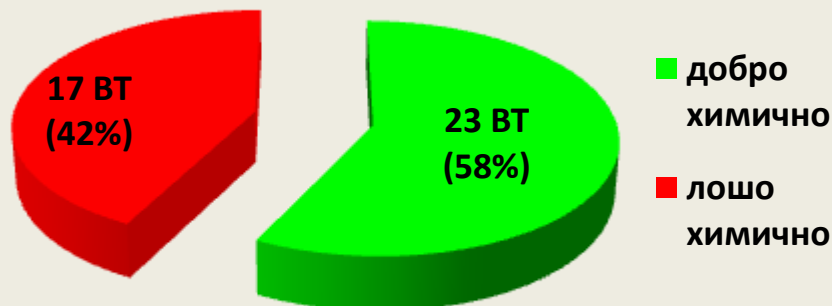


- Подземни води:**

Количествено състояние



Химично състояние

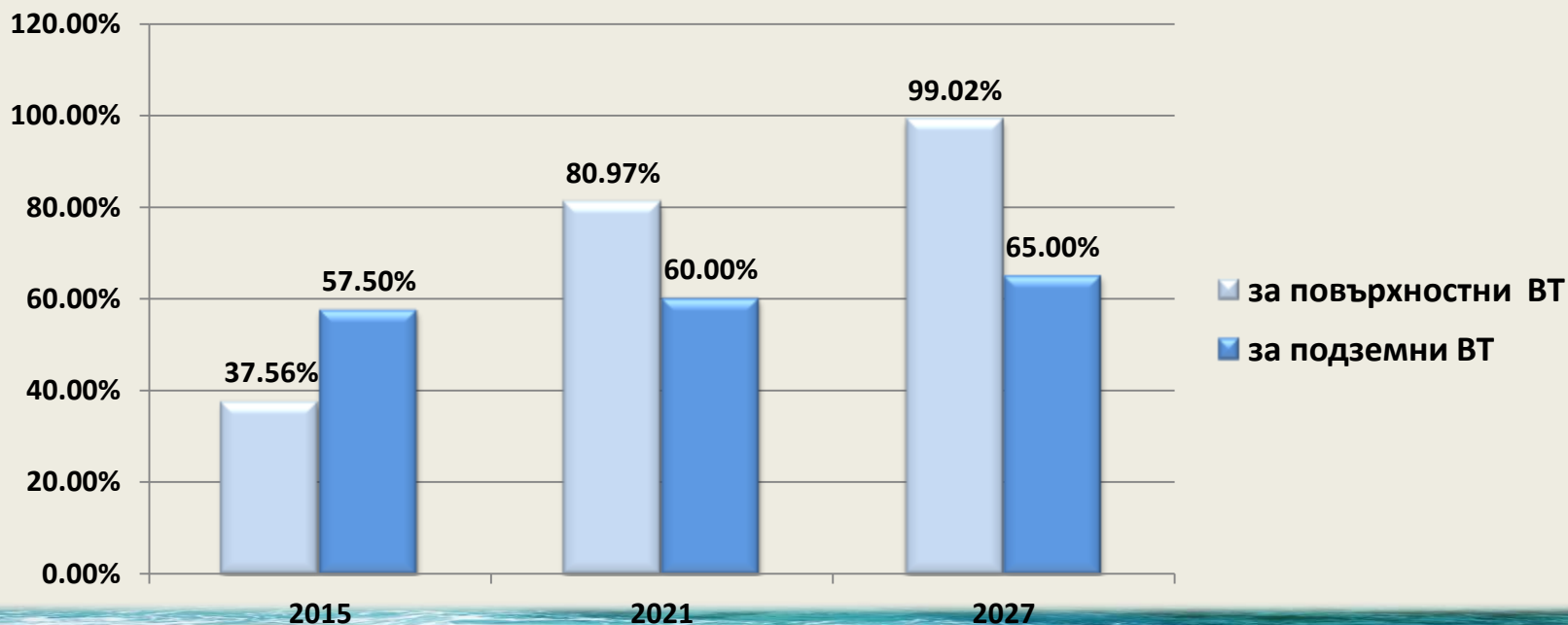


Изключения от постигане на целите

Цел – добро състояние през 2015г.

Определени изключения - за 71 бр. ВТ (54 повърхостни и 17 ПВТ):

| ВТ | състояние 2015 | цели 2021 | подобрене след ПУРБ 2 |
|-------------------|----------------|-----------|-----------------------|
| | бр | бр | бр |
| за повърхостни ВТ | 77 | 89 | 39 |
| за подземни ВТ | 23 | 1 | 16 |



Програма от мерки

Програмата от мерки в ПУРБ е разработена в съответствие с изискванията на чл.157, ал.1, т. 8 от Закона за водите и съдържа основни и допълващи мерки.



ПУРБ – консултации, координация, промени в резултат на консултациите

**Проведени срещи-консултации –
над 15 срещи, в т.ч.:**

- на регионално ниво
- по министерства: МЗХ, МРРБ,
МОСВ, МЕ, МЗ, БСК

**Постъпили писмени становища –
над 40 бр.**



Предложения за допълване на ПоМ към ПУРБ – резюме (1)

1. Предложения за промени и актуализация на нормативната уредба за управление на водите като допълнение в ПоМ към ПУРБ.

2. Предложения за допълване на анализите и прецизиране на текстове, в т.ч. привеждане в съответствие на изведените констатации и допускания с действащата нормативна уредба (Да се обърне повече внимание на климатичните промени; да се разшири и засили интегрираността на ПУРБ и ПУРН, др.....)

3. Предложения за нови мерки

- Предложение за допълване на мерките и включване на конкретни забрани и ограничения за извършване на дейности в зоните за защита на водите по чл. 119а от Закона за водите.
- Оценка на въздействието за всички миграционни бариери, за всеки речен басейн. Оценка на състоянието на същите. Премахване на опасните и ненужните бариери. Изграждане на рибни проходи на всички останали миграционни бариери, които ще останат да изпълняват предназначението си.

Предложения за допълване на ПоМ към ПУРБ – резюме (2)

3. Предложения за нови мерки (2)

- Създаване на технически възможности за измерване на водното количество, което се изпуска в реките след всички водоземни съоръжения, за всички водни тела.
- Забрана за водоземане при маловодие в засегнатите райони. За всички водни тела, а не само в Защитени Зони. *(В мига, в който дадена хидрометрична станция покаже отток, равен на 10% от средномногогодишното водно количество или на минималното средномесечно с 95% обезпеченост към точката на водоземане - което от двете е по-голямо, забраната влиза в сила за водното тяло и всичките му притоци над хидрометричната станция.)*
- Предложение за определяне на зони за отдих и водни спортове. Предложение за мерки в тях.
- Мерки за ограничаване и забрана за сечи, водещи до неблагоприятни последици за ВТ. Залесителни мероприятия
- Предложение за нови мерки – канализации и ПСОВ, водопровод;
- Други

Промени в резултат от обществените консултации

- Допълване с нови мерки
- Отпадане/Прехвърляне на съществуващи мерки в хода на консултациите:
 - изграждане на канализации и ПСОВ за населени места <2000 е.ж.;
 - мерки, които не допринасят за постигане на целите на ПУРБ
- Преформулиране на съществуващи мерки
- Допълнение и конкретизиране на местата на прилагане на мерки
- Допълване и конкретизиране на отговорните институции
- Прецизиране на стойността за реализиране на мерките

Икономически анализ на Програмата от мерки

Планирани разходи за ПоМ към ПУРБ 2016-2021 г. на ЧРБУВ:

| Разходи за: | лева |
|------------------------|--------------------|
| <i>Основни мерки</i> | 673 546 814 |
| <i>Допълващи мерки</i> | 211 398 768 |
| Общо разходи | 884 945 582 |

Идентифицирани източници на финансиране на ПоМ към ПУРБ:

- ✓ *Държавен бюджет*
- ✓ *Общински бюджети*
- ✓ *Предприятие за управление на дейностите по околна среда (ПУДООС);*
- ✓ *Оперативна програма околна среда 2014-2020 г.*
- ✓ *Програма за развитие на селските райони 2014-2020 г.*
- ✓ *Частни инвестиции*



Какво предстои?

- Отразяване на постъпилите по време на консултациите становища, мнения, препоръки и допълнения към ПУРБ, постъпили в хода на консултациите
- Изготвяне на финален вариант на ПУРБ
- Провеждане на ВЕЕС и отразяване на становището по Екологична оценка във финалния вариант на ПУРБ
- ПУРБ 2016-2021 подлежи на приемане от Министерски съвет по предложение на Министъра на ОСВ (чл.160 от ЗВ). – м.декември 2016 г.
- Докладване на ПУРБ пред ЕК чрез системата за води



БЛАГОДАРЯ ЗА ВНИМАНИЕТО !



Басейнова дирекция „Черноморски район“
web: <http://www.bsbd.org/>
интернет адрес: bdvarna@bsbd.org

